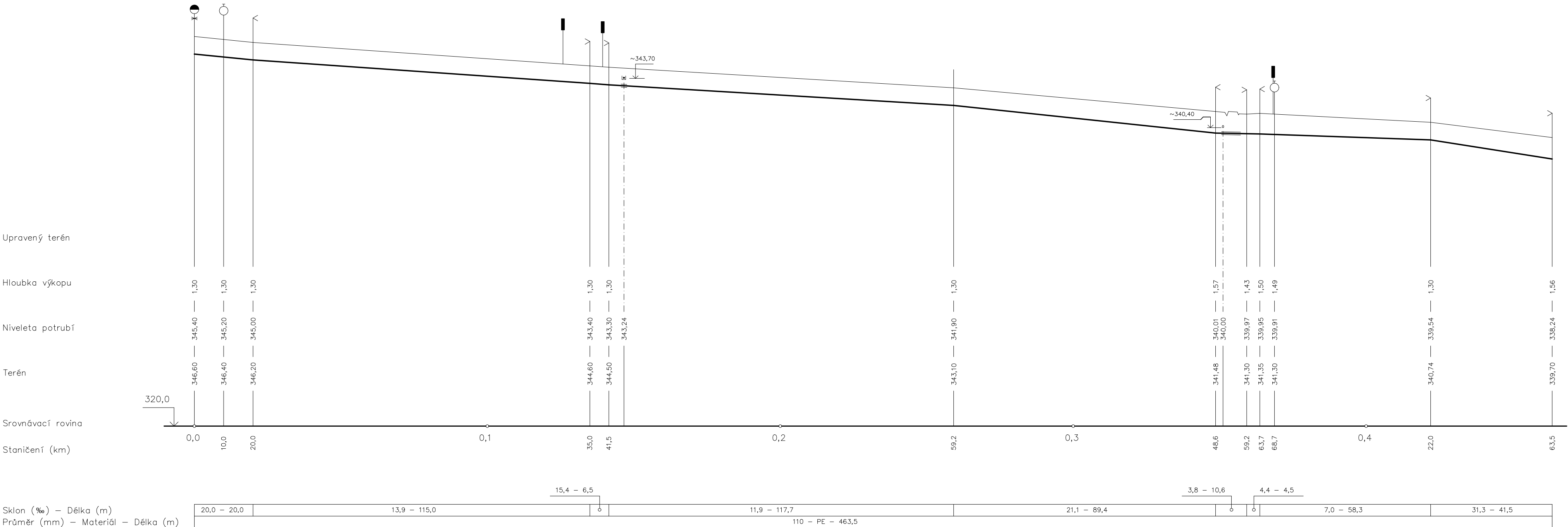


Katastrální území
Druh parcely
Parcelní číslo

Třanovice					
orná půda	orná	orná půda		orná půda	orná půda
988/2	988/4	988/5		988/4	987
				981	1051/3

1 : 1000 / 1 : 200

ŘAD 5
- rekonstrukce
(část 5/1)

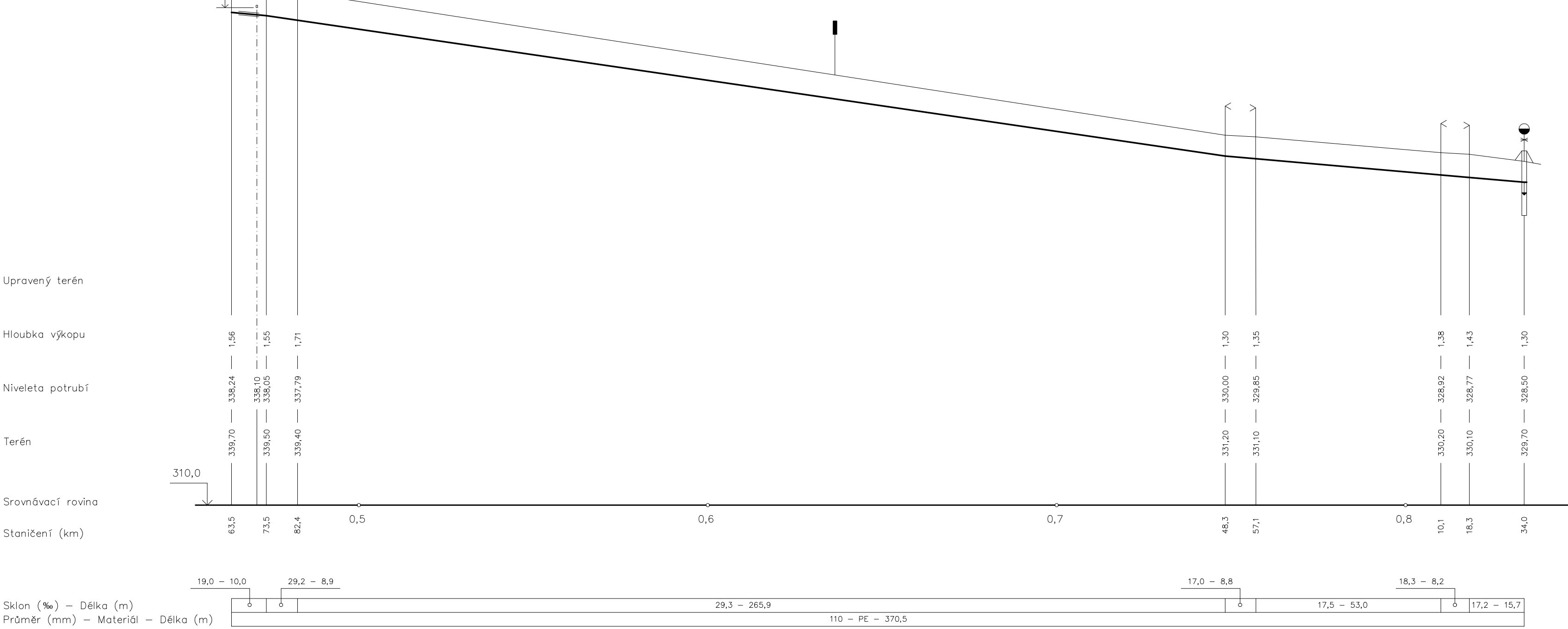


Katastrální území
Druh parcely
Parcelní číslo

Třanovice					
orná půda	orná půda	orná půda	zahradá	orná půda	trvalý travní porost
1051/3	962	967	959	956	954
		963/1			952

1 : 1000 / 1 : 200


ŘAD 5
- rekonstrukce
(část 5/2)



LEGENDA STAVEBNÍCH OBJEKTŮ

- SO–01 Vodovodní řad 9
SO–02 Vodovodní řad 10
SO–03 Prodloužení vodovodního řadu 2–6–1
SO–04 Rekonstrukce vodovodního řadu 5
SO–05 Rekonstrukce vodovodního řadu 6
SO–06 Rekonstrukce vodovodního řadu 2 a vodoměrných šachet vodovodu

Souřadnicový systém JTSK
Výškový systém B.p.v.

Hlavní projektant	Ing. Zbyněv Janczyk		D-PROJEKTA s.p.a. Junácká 1241/1 736 01 Havířov	
Vypracoval	Ing. Zbyněv Janczyk			
Místo stavby	Třanovice			
Stavebník	Obec Třanovice			
Stavba	Revitalizace území negativně ovlivněného výstavbou vodních nádrží pro zásobování dolů a hutí - Ochrana Tělické přehrady před splaškovými vodami a rekonstrukce a rozšíření vodohospodářské infrastruktury v obci Třanovice - 1. stavba - vodovod		Datum	10/2013
Dílčí část	--		Stupeň	DPS
Výkres	SO-04 Rekonstrukce vodovodního řadu 5 Podélný profil - část 5/1 a 5/2		Zak. číslo	30–1817
			Měřítka	V.č. — D2.2.402